



- Zeichenerklärung
- |       |                            |         |                                |
|-------|----------------------------|---------|--------------------------------|
| SWD   | = Schnitt Wand - Dach      | RS      | = Randstein                    |
| OK-D  | = Oberkante Dach           | Bo      | = Bordstein                    |
| OK-A  | = Oberkante Attika         | -...-   | = Grenzlinie lt. Kataster      |
| OK-FF | = Oberkante-Fertigfußboden | (-...-) | = Grenzlinie lt. CAD           |
| Hy    | = Hydrant                  | (...)   | = Angabe lt. Stadtentwässerung |
| W     | = Wasserschieber           | 96.42   | = vorhandene Höhe              |
| Str   | = Straßensenkkosten        | 96.55   | = geplante Höhe                |
| SB    | = Sperrbügel               |         |                                |

# LAGEPLAN 1 : 500

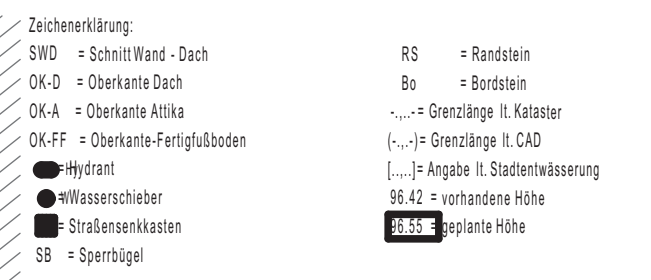
Bauvorhaben Neubau einer Mensa  
Bornekampstraße 1, 59423 Unna  
Bauherr Kreisstadt Unna

Gemeinde Unna  
Gemarkung Unna Flur 27

Flurstück Nr.	Grundbuch Blatt	Fläche qm	Eigentümer
658	527	10961	Stadt Unna
580	22107	27	Stadtwerke Unna GmbH
581	527	14	Stadt Unna
578, 579	527		
650	527		
136/16	25684		
137	25684		
136/17	6215		
138	6215		
136/18	23509		
136/13	6111		
141	527		
Flur 26			
472	526		
Flur 37			
1020	537		

Anmerkung  
Es liegt kein rechtskräftiger Bebauungsplan vor.  
Auskünfte bzgl. Baulasteinträgen sind nicht vorhanden.  
Es kann keine Gewähr dafür übernommen werden, dass das dargestellte Grundstück frei von unterirdischen Leitungen und Bauwerken ist.  
Die Kantangaben bedürfen der Ergänzung und Überprüfung durch das Tiefbauamt bzw. die Stadtbetriebe.  
Angefertigt auf der Grundlage amtlicher Vermessungsunterlagen und eigener örtlicher Aufnahme für das Flurstück 582.  
Höhenanschluß  
Die Höhen beziehen sich auf das NN-Höhensystem.





Bauvorhaben: Neubau einer Mensa	
Bornekampstraße 1, 59423 Unna	
Bauherr: Kreisstadt Unna	
Gemeinde	Unna
Gemarkung	Unna Flur 27

Flurstück Nr.	Grundbuch Blatt	Fläche qm	Eigentümer
658	527	10961	Stadt Unna
580	22107	27	Stadtwerke Unna GmbH
581	527	14	Stadt Unna
578, 579	527		
650	527		
136/16	25684		
137	25684		
136/17	6215		
138	6215		
136/18	23509		
136/13	6111		
141	527		
Flur 26			
472	526		
Flur 37			
1020	537		

Anmerkung:  
Es liegt kein rechtskräftiger Bebauungsplan vor.

Auskünfte bzgl. Bauleisteintragungen sind nicht vorhanden.

Es kann keine Gewähr dafür übernommen werden, dass das dargestellte Grundstück frei von unterirdischen Leitungen und Bauwerken ist.

Die Kanalangaben bedürfen der Ergänzung und Überprüfung durch das Tiefbauamt bzw. die Stadtbetriebe.

Angefertigt auf der Grundlage amtlicher Vermessungsunterlagen und eigener örtlicher Aufnahme für das Flurstück 582.

Höhensanschluss:  
Die Höhen beziehen sich auf das NNH-Höhensystem.

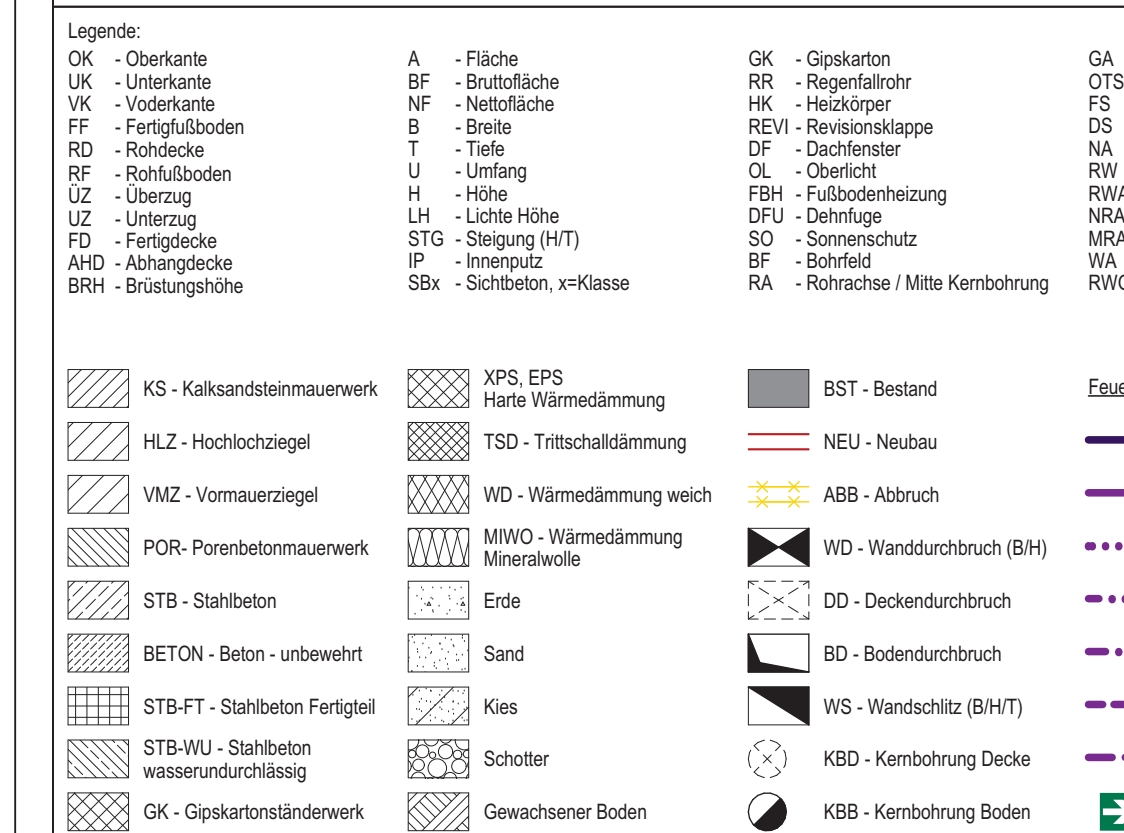
- |  |  |  |                                     |  |                          |  |  |
|--|--|--|-------------------------------------|--|--------------------------|--|--|
|  | KS - Kalksandsteinmauerwerk                |  | XPS, EPS<br>Harte Wärmedämmung      |  | BST - Bestand            |  | Feuerwiderstandsklassen DIN 4102-2                           |
|  | HLZ - Hochlochziegel                       |  | TSD - Trittschalldämmung            |  | NEU - Neubau             |  | Brandschutz Bestand (BST)                                    |
|  | VMZ - Vormauerziegel                       |  | WD - Wärmedämmung weich             |  | ABB - Abbruch            |  | Brandschutz Neubau   |
|  | POR - Porenbetonmauerwerk                  |  | MIWO - Wärmedämmung<br>Mineralwolle |  | WD - Wandoberbruch (B/H) |  | Feuerwiderstand - 30 Min. =<br>feuerhemmender R.-abschluss   |
|  | STB - Stahlbeton                           |  | Erde                                |  | DD - Deckendurchbruch    |  | Feuerwiderstand - 60 Min.                                    |
|  | BETON - Beton - unbewehrt                  |  | Sand                                |  | BD - Bodendurchbruch     |  | Feuerwiderstand - 90 Min. =<br>feuerbeständiger R.-abschluss |
|  | STB-FT - Stahlbeton Fertigteil             |  | Kies                                |  | WS - Wandschlitz (B/H/T) |  | Bauart Brandwand   |
|  | STB-WU - Stahlbeton<br>wasserundurchlässig |  | Schotter                            |  | KBD - Kernbohrung Decke  |  | Brandwand  |
|  | GK - Gipskartonständerwerk                 |  | Gewachsener Boden                   |  | KBB - Kernbohrung Boden  |  | Rettenweg  |

Index	Datum	Name	Art der Änderung
A - IA	In Bearbeitung	LLA	Plan erstellt

IN BEARBEITUNG  
28.04.2026

Bauherr: <b>Kreisstadt Unna</b>	Architekt:		
Rathausplatz 1 59423 Unna	Projekt: <b>Ausbau OGS Katharinenschule</b>		
Nutzer: <b>Katharinenschule Unna</b>	Bornekampstraße 1 59423 Unna		
Bornekampstraße 1 59423 Unna	Projektkürzel: <b>KAT E</b>	Leistungsphase: Entwurfsplanung	Maßstab: 1:500
Planinhalt:	Planname: <b>Lageplan</b>		Index: <b>A - I</b>
<b>Lageplan mit Neubau Mensa</b>			





Übersichtsplan:

Index	Datum	Name	Art der Änderung
- JA	In Bearbeitung	<input type="checkbox"/>	Plan erstellt

IN BEARBEITUNG  
18.03.2026

Bauser: Kreisstadt Ulma			
Rathausplatz 1 59423 Ulma			
Nutzer: Katharinschule Ulma	Projekt: Ausbau OGS Katharinschule		
Bornekestraße 1 59423 Ulma	Bornekestraße 1 59423 Ulma		
Planinhalt:	Projektkod: <b>KAT E</b>	Leistung:	
Planname: <b>UP-GR-KG-100</b>			

Barformat: DIN A0 - 1189 x 841 mm





Legende:				
AO	A	Maßstab	DE	Deutscher
UK	UK	Maßstab	NS	Niederländisch
US	USA	Maßstab	FR	Französisch
RU	Russland	Maßstab	IT	Italienisch
RO	Rumänien	T	Text	
GR	Griechenland	U	Übersetzung	
LT	Litauen	H	Hinweis	
PL	Polen	W	Wiedergabe	
ES	Spanien	SP	Spanisch	
HR	Kroatien	HR	Kroatisch	
MT	Malta	MT	Maltesisch	
IE	Irland	IE	Irisch	
DK	Dänemark	DK	Dänisch	
SE	Schweden	SE	Schwedisch	
NO	Norwegen	NO	Norwegisch	
FI	Finnland	FI	Finnisch	
PT	Portugal	PT	Portugiesisch	
BE	Belgien	BE	Belgisch	
LU	Luxemburg	LU	Luxemburgisch	
AT	Österreich	AT	Österreichisch	
CZ	Tschechien	CZ	Tschechisch	
SK	Slowakei	SK	Slowakisch	
SI	Slowenien	SI	Slowenisch	
EE	Estland	EE	Estnisch	
LV	Lettland	LV	Lettisch	
LA	Laos	LA	Laotisch	
MY	Malaysia	MY	Malayisch	
PH	Philippinen	PH	Philippinisch	
SG	Singapur	SG	Singapuresisch	
TH	Thailand	TH	Thai	
TR	Türkei	TR	Türkisch	
UA	Ukraine	UA	Ukrainisch	
GB	England	GB	Englisch	
IR	Irland	IR	Irisch	
IS	Island	IS	Isländisch	
JP	Japan	JP	Japanisch	
KR	Südkorea	KR	Koreanisch	
RU	Russland	RU	Russisch	
UA	Ukraine	UA	Ukrainisch	
US	USA	US	Amerikanisch	
VE	Venezuela	VE	Venezolanisch	
BR	Brasilien	BR	Brasilianisch	
CA	Canada	CA	Kanadisch	
CH	Schweiz	CH	Schweizerdeutsch	
DE	Deutschland	DE	Deutsch	
FR	Frankreich	FR	Französisch	
IT	Italien	IT	Italienisch	
ES	Spanien	ES	Spanisch	
PT	Portugal	PT	Portugiesisch	
BE	Belgien	BE	Belgisch	
LU	Luxemburg	LU	Luxemburgisch	
AT	Österreich	AT	Österreichisch	
CZ	Tschechien	CZ	Tschechisch	
SK	Slowakei	SK	Slowakisch	
SI	Slowenien	SI	Slowenisch	
EE	Estland	EE	Estnisch	
LV	Lettland	LV	Lettisch	
LA	Laos	LA	Laotisch	
MY	Malaysia	MY	Malayisch	
PH	Philippinen	PH	Philippinisch	
SG	Singapur	SG	Singapuresisch	
TH	Thailand	TH	Thai	
TR	Türkei	TR	Türkisch	
UA	Ukraine	UA	Ukrainisch	
GB	England	GB	Englisch	
IR	Irland	IR	Irisch	
IS	Island	IS	Isländisch	
JP	Japan	JP	Japanisch	
KR	Südkorea	KR	Koreanisch	
RU	Russland	RU	Russisch	
UA	Ukraine	UA	Ukrainisch	
US	USA	US	Amerikanisch	
VE	Venezuela	VE	Venezolanisch	
BR	Brasilien	BR	Brasilianisch	
CA	Canada	CA	Kanadisch	
CH	Schweiz	CH	Schweizerdeutsch	
DE	Deutschland	DE	Deutsch	
FR	Frankreich	FR	Französisch	
IT	Italien	IT	Italienisch	
ES	Spanien	ES	Spanisch	
PT	Portugal	PT	Portugiesisch	
BE	Belgien	BE	Belgisch	
LU	Luxemburg	LU	Luxemburgisch	
AT	Österreich	AT	Österreichisch	
CZ	Tschechien	CZ	Tschechisch	
SK	Slowakei	SK	Slowakisch	
SI	Slowenien	SI	Slowenisch	
EE	Estland	EE	Estnisch	
LV	Lettland	LV	Lettisch	
LA	Laos	LA	Laotisch	
MY	Malaysia	MY	Malayisch	
PH	Philippinen	PH	Philippinisch	
SG	Singapur	SG	Singapuresisch	
TH	Thailand	TH	Thai	
TR	Türkei	TR	Türkisch	
UA	Ukraine	UA	Ukrainisch	
GB	England	GB	Englisch	
IR	Irland	IR	Irisch	
IS	Island	IS	Isländisch	
JP	Japan	JP	Japanisch	
KR	Südkorea	KR	Koreanisch	
RU	Russland	RU	Russisch	
UA	Ukraine	UA	Ukrainisch	
US	USA	US	Amerikanisch	
VE	Venezuela	VE	Venezolanisch	
BR	Brasilien	BR	Brasilianisch	
CA	Canada	CA	Kanadisch	
CH	Schweiz	CH	Schweizerdeutsch	
DE	Deutschland	DE	Deutsch	

Übersichtsplan

Index	Datum	Name	Art der Änderung
- JA	In Bearbeitung	<input type="checkbox"/>	Plan erstellt

IN BEARBEITUNG  
11.03.2026

Bauherr:  
Kreisstadt Unna

Nutzer:	Katharinenschule Unna
---------	-----------------------

Bornkampstraße 1  
59423 Unna

Grundriss Erdgeschoss

Projekt:	Ausbau OGS Katharinenschule
----------	-----------------------------

	Bonekampstraße 1 59423 Unna	
--	--------------------------------	--

KAT E	
Planname:	UP-GR-EG-100





Übersichtsplan:

IN BEARBEITUNG  
11.03.2026

## Grundriss Erdgeschoss












Übersichtsplan:

Index	Datum	Name	Art der Änderung
- IA	In Bearbeitung		
	30.01.2026		Plan erstellt

Bauherr: <b>Kreisstadt Unna</b>  Rathausplatz 1 59423 Unna			
Nutzer: <b>Katharinenschule Unna</b>  Bornekampstraße 1 59423 Unna	Projekt: <b>Ausbau OGS Katharinenschule</b>  Bornekampstraße 1 59423 Unna		
Planinhalt:   <b>Grundriss 1. Obergeschoss</b>	Projektkürzel: <b>KAT E</b>	Leistungsphase:	Maßstab: 1:100
	Planname: <b>GR-DA-100</b>		Index: <b>- IA</b>





Legende:			
	BST - Bestand	OK	- Oberkante
	NEU - Neubau	UK	- Unterkante
	ABB - Abbruch	VK	- Voderkante
	KS - Kalksandsteinmauerwerk	FF	- Fertigfußboden
	STB - Stahlbeton	RD	- Rohdecke
	GK - Gipskarton	RF	- Rohfußboden
		UZ	- Überzug
		UZ	- Unterzug
		FD	- Fertigdecke
		AHD	- Abhangdecke
		BRH	- Brüstungshöhe
OKFB Mensa Bestand = ± 0,00 = 51,14 NHN			
OKFB Mensa Neu = - 0,45 = 50,69 NHN			
Index	Datum	Name	Art der Änderung
- IA	In Bearbeitung		
	30.01.2026		Plan erstellt

Bauherr: Kreisstadt Unna
Rathausplatz 1 59423 Unna
Nutzer: Katharinenschule Unna
Bornekampstraße 1 59423 Unna

Projekt:  
Ausbau OGS Katharinenschule

Bornekampstraße 1  
59423 Unna


Planinhalt:

Schnitt A-A

Projektkürzel: KAT E	Leistungsphase: Entwurfsplanung	Maßstab: 1:100
Planname: SC-AA-100		Index: - IA



- Übersichtsplan:

Bauherr: <b>Kreisstadt Unna</b>			
Rathausplatz 1 59423 Unna		Projekt: <b>Ausbau OGS Katharinenschule</b>	
Nutzer: <b>Katharinenschule Unna</b>		Bornekampstraße 1 59423 Unna	
Bornekampstraße 1 59423 Unna		Bornekampstraße 1 59423 Unna	
Planinhalt:  <b>Schnitt B-B</b>	Projektkürzel: <b>KAT E</b>	Leistungsphase: Entwurfsplanung	Maßstab: 1:100
	Planname: <b>SC-BB-100</b>		Index: <b>- IA</b>





Legende:

	BST - Bestand	OK - Oberkante
	NEU - Neubau	UK - Unterkante
	ABB - Abbruch	VK - Voderkante
	KS - Kalksand- steinmauerwerk	FF - Fertigfußboden
	STB - Stahl- beton	RD - Rohdecke
	GK - Gips- karton	RF - Rohfußboden
		UZ - Überzug
		UZ - Unterzug
		FD - Fertigdecke
		AHD - Abhangdecke
		BRH - Brüstungshöhe

OKFB Mensa Bestand = ± 0,00 = 51,14 NHN  
OKFB Mensa Neu = - 0,45 = 50,69 NHN

Index	Datum	Name	Art der Änderung
- IA	In Bearbeitun g		
	30.01.2026		Plan erstellt

**IN-BEARBEITUNG**  
19.02.2026

Bauherr:  
**Kreisstadt Unna**

Rathausplatz 1  
59423 Unna

Nutzer:  
**Katharinenschule Unna**

Bornekampstraße 1  
59423 Unna

Projekt:  
**Ausbau OGS Katharinenschule**

Bornekampstraße 1  
59423 Unna

Planinhalt:


**Schnitt D-D**

Projektkürzel: <b>KAT E</b>	Leistungsphase: Entwurfsplanung	Maßstab: 1:100
Plannamen: <b>SC-DD-100</b>		Index: <b>- IA</b>



- Übersichtsplan:

Index	Datum	Name	Art der Änderung
- IA	In Bearbeitung		
	30.01.2026	<input type="checkbox"/>	Plan erstellt

Bauherr: <b>Kreisstadt Unna</b>			
Rathausplatz 1 59423 Unna	Projekt: <b>Ausbau OGS Katharinenschule</b>		
Bornekampstraße 1 59423 Unna	Bornekampstraße 1 59423 Unna		
Planinhalt:  <b>Schnitt C-C</b>	Projektkürzel: <b>KAT E</b>	Leistungsphase: Entwurfsplanung	Maßstab: 1:100
	Planname: <b>SC-CC-100</b>		Index: <b>- IA</b>